



MINISTERO DELLE FINANZE
DIREZIONE GENERALE DEL CATASTO E DEI SERVIZI TECNICI EFARIALI

3-901

ACCERTAMENTO GENERALE DELLA PROPRIETA' IMMOBILIARE URBANA
(R. DECRETO LEGGE 13 APRILE 1939-XVII N° 652)

Planimetria degli immobili urbani denunciati con la Scheda N° **7136258**.

Comune **GENOVA** Ditta **Comune di Genova**

Via **Vincenzo Maculano N° 14 e 15**
Segnare cognome, nome, paternità del solo primo intestatario

13092/172

ACCERTAMENTO GENERALE DELLA PROPRIETA' IMMOBILIARE URBANA

(R.D.L. 13 aprile 1939-XVII, n. 652)

COMUNE di **GENOVA**

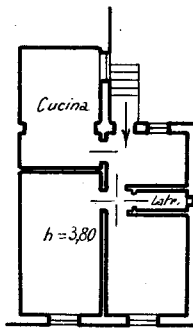
Talloncino di riscontro DELLA SCHEDA NUMERO

7136258

AVVERTENZA: Il presente talloncino deve essere incollato a cura del dichiarante sulla planimetria (riproducendo la unità immobiliare denunciata con la presente scheda) da presentare ai sensi dell'articolo 7 del R. D. L. 13 aprile 1939-XVII, n. 652.

Comune di Genova

Comune di Genova

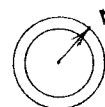


Comune di Genova

p.t.

H=3,80

ORIENTAMENTO



SCALA di 1:200.

Compilata da: **DICHIARANTE**

(Titolo, nome e cognome del tecnico)

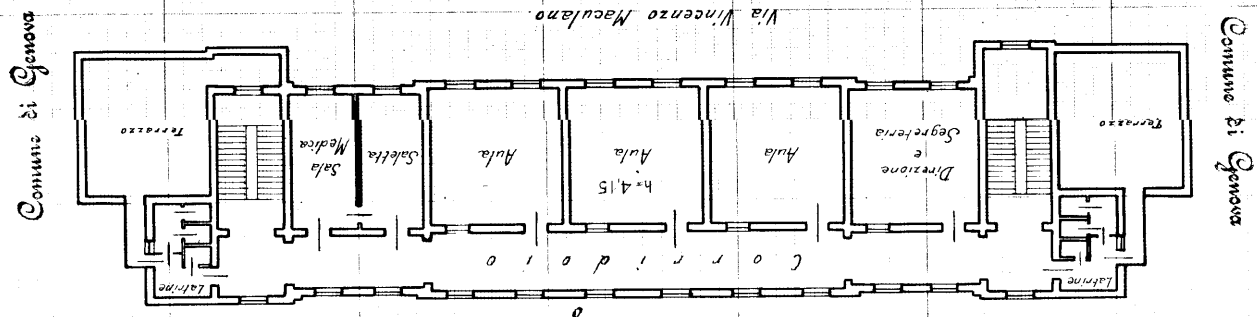
Iscritto all'Albo de... della Provincia di **TL VICE PODESTA**

Data **26 GEN. 1940 XVII**

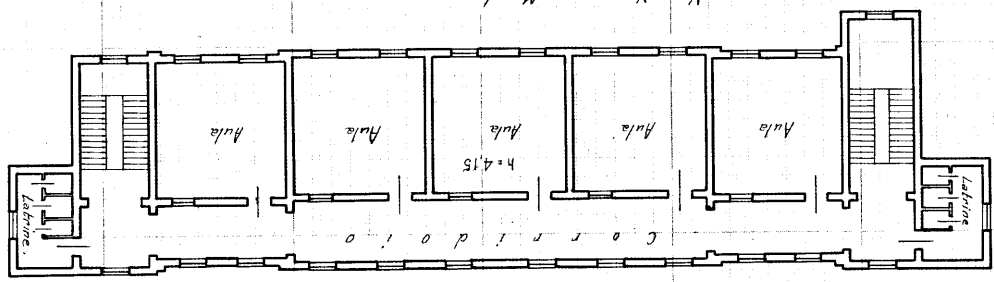
Firma *[Signature]*

Ultima planimetria in atti

Catasto dei Fabbricati - Situazione al 27/08/2018 - Comune di GENOVA/Q (D969) - < Sez. Urb.: GEC - Foglio: 3 - Particella: 30 - Subalterno: 1 >
VIA VINCENZO MACULANO n. 15/14 piano: 1;



Comune di Genova
r. I



Comune di Genova
r. II

MINISTERO DELLE FINANZE
DIREZIONE GENERALE DEL CATASTO E DEI SERVIZI TECNICI ERARIALI
ACCERTAMENTO GENERALE DELLA PROPRIETA' IMMOBILIARE URBANA
in esecuzione del Decreto Legge 13 aprile 1938 n. 1034
Pianimetria degli immobili urbani denunciati con la Scheda N° 7136257.
Comune **GENOVA**
Via Vincenzo Maculano N° 14 e 15
Ditta **Genovese**
Il Signor capoma nome patenta del solo primo interessato

130P/172

spazio
ove va incollato il
TALONCINO a DISCONTRO
DELLA SCHEDA
con la quale
si denunciavano
gli immobili

Comune di Genova

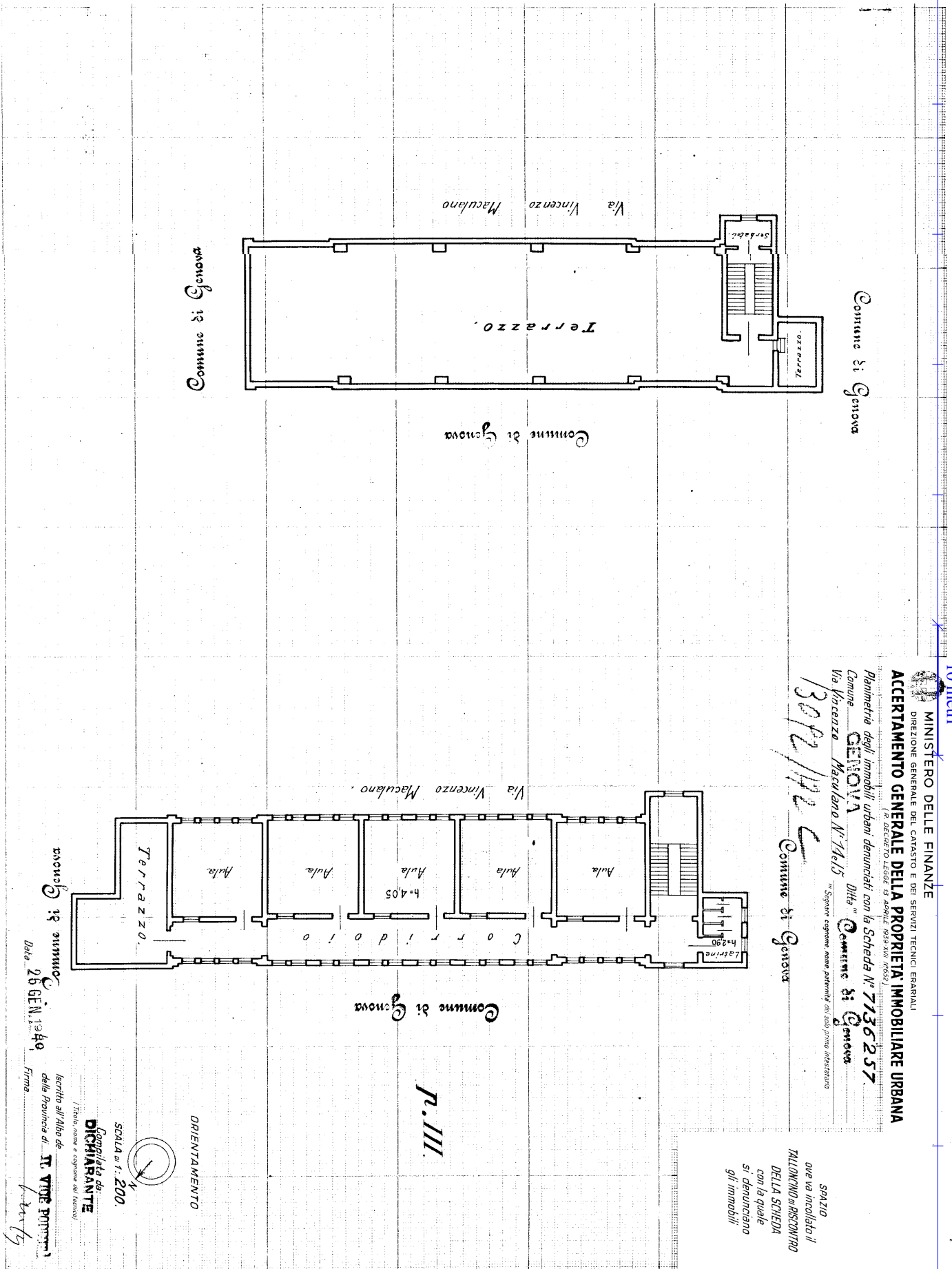
Data 26 GEN. 1940

Inscritto all'Albo dei
della Provincia di GENOVA
Firma *[Signature]*

SCALA di 1:200.
Cappella del
NICOLA DI SAN
(In alto, come è copione del disegno)



ORIENTAMENTO



Catasto dei Fabbricati - Situazione al 27/08/2018 - Comune di GENOVA/Q (D966) - Foglio: 3 - Particella: 30 - Subalterno: 2 >
VIA VINCENZO MACULANO n. 14 n. 15 piano: T-1-2;

MINISTERO DELLE FINANZE
DIREZIONE GENERALE DEL CATASTO E DEI SERVIZI TECNICI ERARIALI
ACCERTAMENTO GENERALE DELLA PROPRIETA' IMMOBILIARE URBANA
Decreto del 14/02/1939 n. 1054

Planimetria degli immobili urbani denunciati con la Scheda N° 7136257
Comune **GENOVA**
Via Vincenzo Maculano N° 14/15
Ditta **Comitetti & Genova**
Segnare con penna nera, perimetria del solo piano interessato

3092/192
Comune di Genova

SPAZIO
che va incollato il
TALLONINO a RISCOVITO
DELLA SCHEDE
con la quale
si denunciano
gli immobili

avviso di inizio
Data 26 GEN. 1940

scritto all'Albo de
della Provincia di **T. VITE POMPONI**
Firma *V. Vite*

SCALA n° 1: 200.
Completata da
DICHIARANTE
Indirizzo e cognome del redatto



ORIENTAMENTO

R. III.